

ИНФОРМАЦИОННОЕ СООБЩЕНИЕ

Администрация Петушинского района Владимирской области в соответствии со статьей 39.18 Земельного кодекса Российской Федерации информирует о возможности предоставления следующих земельных участков:

1. Земельный участок площадью 1236 кв. м., в аренду сроком на 20 лет, для индивидуального жилищного строительства, расположенный в пос. Клязьменский Петушинского района Владимирской области, категория земель – земли населённых пунктов.

2. Земельный участок площадью 459 кв. м., в аренду сроком на 20 лет, для ведения личного подсобного хозяйства, расположенный в пос. Клязьменский Петушинского района Владимирской области, категория земель – земли населённых пунктов.

Граждане, заинтересованные в предоставлении земельного участка для указанных целей, в течение тридцати дней со дня опубликования и размещения извещения подавать заявления о намерении участвовать в аукционе на право заключения договора аренды земельного участка.

Адрес подачи заявлений о намерении участвовать в аукционе: заинтересованные лица по вопросу приобретения земельных участков могут обращаться в течение тридцати дней со дня публикации настоящей информации по адресу: Владимирская область, г. Петушки, ул. Западная, д. 23.

Способ подачи заявлений – письменно, лично (или через представителя по доверенности) либо почтовым отправлением.

Дата окончания приема заявлений – по истечении тридцати дней со дня опубликования настоящего извещения.

Адрес и время приема граждан для ознакомления со схемой расположения земельного участка: г. Петушки, Владимирской области, Советская площадь, д. 5, каб. № 10., в рабочие дни с 9-00 до 16-00. Также со схемой размещения земельного участка на кадастровом плане территории можно ознакомиться на сайте администрации Петушинского сельского поселения по адресу: <http://www.petushkisp.ru/>


Первый зам. главы администрации
по развитию инфраструктуры
и ЖКХ, председатель КУИ
Петушинского района

А.В. Курбатов



Масштаб 1:2 500

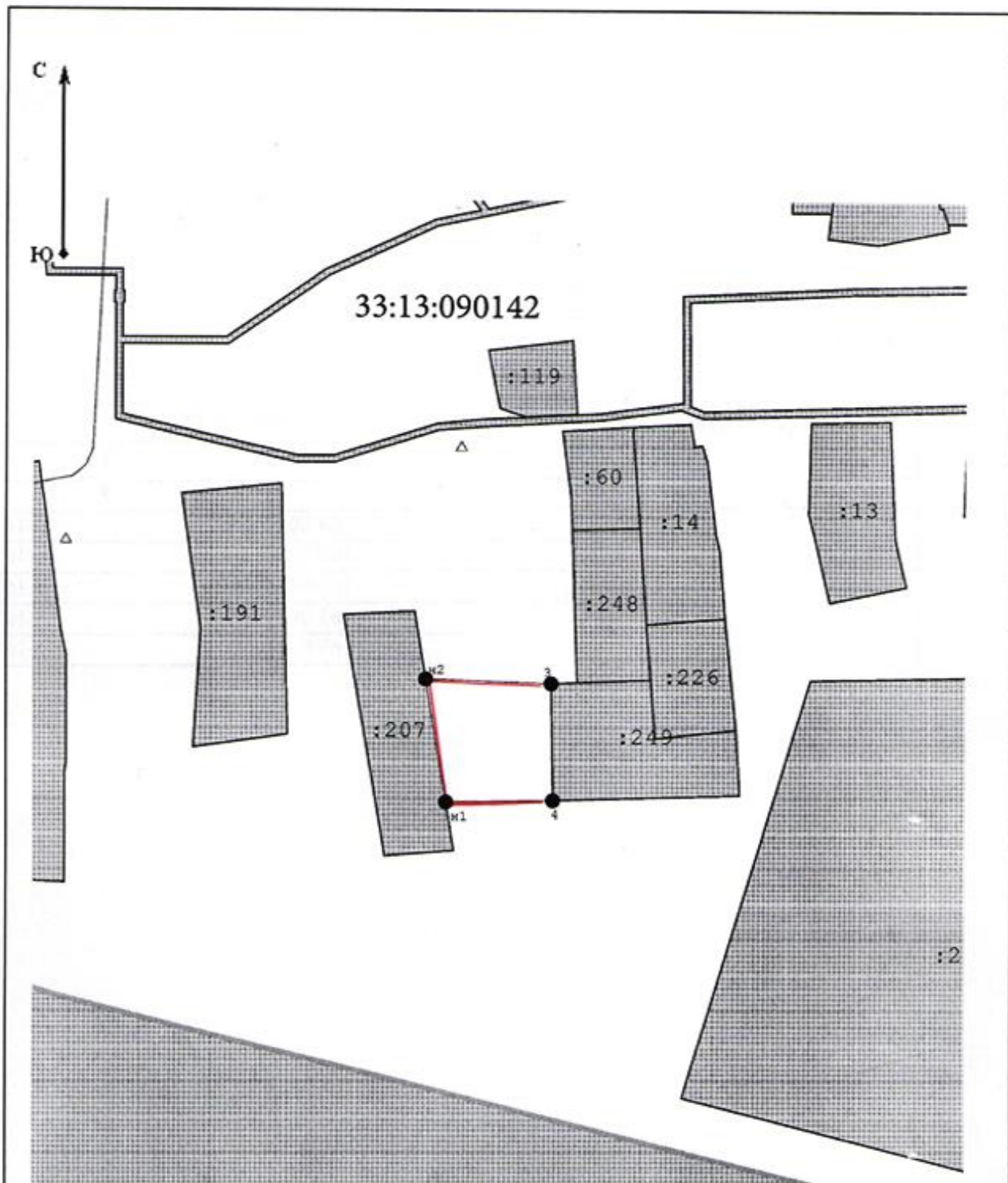
Условные обозначения:



- обозначение характерной точки границы уточняемого земельного участка




- вновь образуемая граница земельного участка

33:13:090142 - обозначение кадастрового квартала в границах которого расположен земельный участок



Масштаб 1:2 500

Условные обозначения:

-  - вновь образуемая граница земельного участка
-  - обозначение характерной точки границы земельного участка, установленной в соответствии с Федеральным законодательством, включённой в ГКН и не изменяемой при проведении кадастровых работ
-  - обозначение характерной точки границы образуемого земельного участка